



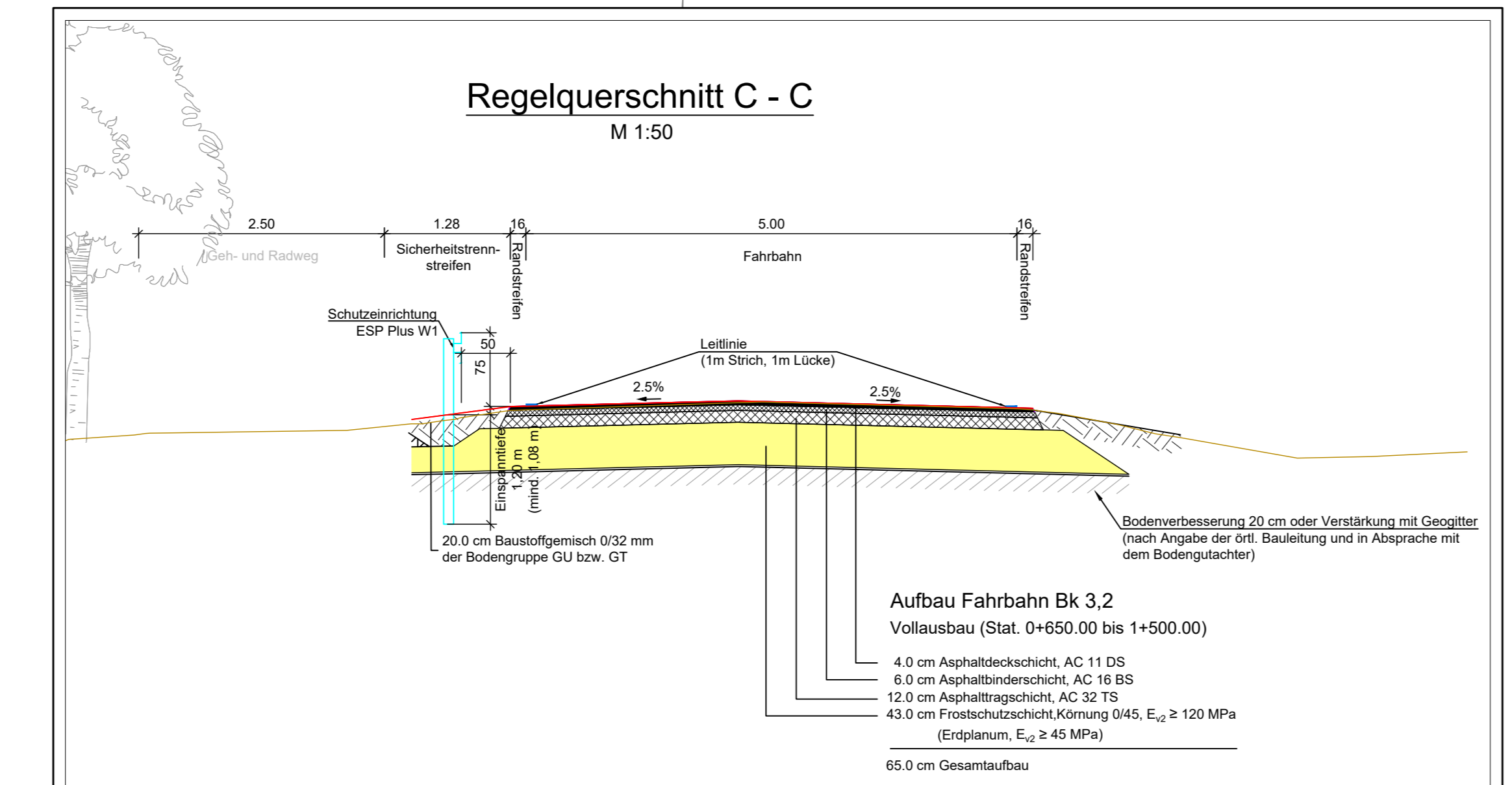

Zeichenerklärung und Hinweise

Bestand

- Laubbaum
- Strauch
- Nadelbaum
- Mauer
- Straßenablauf
- Fundament
- gemessene Höhe
- Festpunkt
- Verkehrsschild
- Katastergrenze
- Kabelschutzrohr
- Wasserleitung
- Wasserschleber
- Hydrant
- Schachtdeckel
- Leitpfosten
- Polter
- Grenzstein
- Zufahrt
- Kabelzugschacht
- Zaun
- Mittelspannungsleitung
- Telekommunikationsleitung

Planung

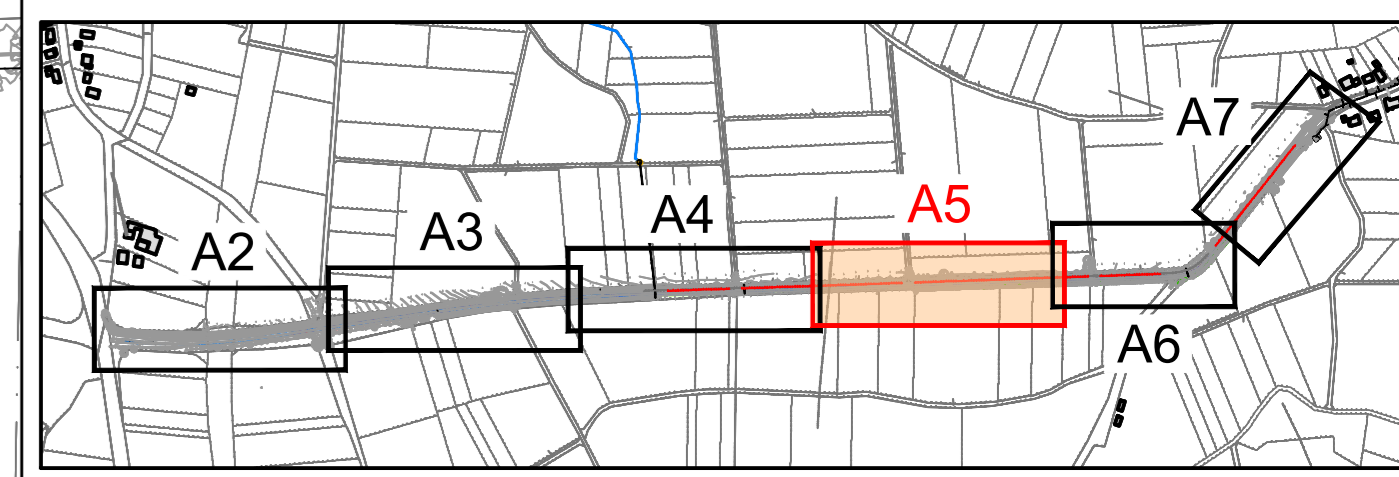
- Fahrbahn Vollausbau, Asphalt AC 11 DS
- Fahrbahn Teilausbau, Asphalt AC 11 DS
- Bankett, Baustoffgemisch 0/32 mm der Bodengruppe GU bzw. GT
- Bankettplatte 40 x 60 x 12 cm
- Schutzeinrichtung ESP [W1, N2, B]
- Gradienten tiefpunkt
- Gradienten hochpunkt
- Querneigung Fahrbahn mit Angabe des Gefälles
- Bohransatzstelle (gemäß Bodengutachten)



Vermessungsgrundlage:

Die Vermessung wurde vom Vermessungsbüro TCGIS am 17 März 2021 durchgeführt.
 Lagesystem: UTM-Zone 32 - D ETRS89
 Höhensystem: GNSS Höhe 2020 (Undulationsgitter NHN07)
 Lage- und Höhenanschluss:

Bezeichnung	Rechtswert	Hochwert	Höhe
S1	32307541.214	5602505.566	555.023
S2	32307560.790	5602355.996	554.746
S3	32307580.358	5602255.800	554.344
S4	32307513.216	5602151.592	555.988
S5	32307368.554	5601945.661	558.795
S6	32307226.470	5601778.665	558.843
S7	32307046.110	5601518.122	562.599
S8	32306897.090	5601297.677	571.147
S9	32306758.153	5601082.403	571.280



Die Gültigkeit dieser Planunterlage ist fortlaufend auf der zugehörigen Planausgangsliste zu prüfen!

Index	Änderung	gez.	bearb.	gepr.	Datum

StädteRegion Aachen
 Zollemstraße 210
 52070 Aachen

Ingenieurbüro
 H. Berg & Partner GmbH
 Deutschland · Belgien · Luxemburg

Ausführungsplanung
**Radverkehrsgerechter Umbau
 der K26 in Monschau
 - Teil Fahrbahnerneuerung -**

Lageplan 4/6
 Station 0+940 - 1+260
 Regelquerschnitt C

gez.: Olinmanns M. Datum: Juni 2026
 bearb.: Olinmanns M. Proj.-Nr. ACS: 2021/64/0049
 gepr.: Olinmanns M. Proj.-Nr.: 80811
 Maßstab: Blatt Nr.: Index
 1:250, 50 A5